



DELIMITACIÓNS E AFECCIÓNS	SOLO DE NÚCLEO RURAL	PROTECCIÓN DE XACEMENTOS ARQUEOLÓXICOS	SISTEMAS XERAIS	SISTEMAS LOCAIS																						
<ul style="list-style-type: none"> <li>---+--- LÍMITE TERMO MUNICIPAL</li> <li>--- LÍMITE PARROQUIAL</li> <li>--- LIÑA DE SERVIZUME DE PROTECCIÓN DE CAUCES</li> <li>--- LIÑA DE POLICÍA DE CAUCES</li> <li>--- LIÑA LÍMITE DE EDIFICACIÓN</li> <li>--- LIÑA ELÉCTRICA DE MEDIA TENSIÓN</li> <li>--- LIÑA ELÉCTRICA DE ALTA TENSIÓN</li> <li>--- CAMIÑO DE SANTIAGO</li> </ul>	<ul style="list-style-type: none"> <li>--- LÍMITE DE NÚCLEO RURAL</li> <li>--- NÚCLEO ORIXINARIO DENSO</li> <li>--- NÚCLEO ORIXINARIO DISPERSO</li> <li>--- EXPANSIÓN DE NÚCLEO</li> </ul>	<ul style="list-style-type: none"> <li>--- ÁREA DE PROTECCIÓN INTEGRAL G.II-1.</li> <li>--- ÁREA DE RESPETO G.II-2.</li> <li>--- ÁREA DE CAUTELA G.III.</li> </ul>	<ul style="list-style-type: none"> <li>EQUIPAMENTOS</li> <li>ESPazos LIBRES E ZONAS VERDES</li> <li>VIARIO</li> </ul>	<ul style="list-style-type: none"> <li>EQUIPAMENTOS</li> <li>ESPazos LIBRES E ZONAS VERDES</li> <li>VIARIO</li> </ul>																						
	<b>SOLO URBANIZABLE</b> <ul style="list-style-type: none"> <li>--- <b>S.U.N.</b> SOLO URBANIZABLE DELIMITADO</li> </ul>	<b>CATÁLOGO DE PATRIMONIO HISTÓRICO-ARTÍSTICO E ETNOGRÁFICO</b> <ul style="list-style-type: none"> <li>--- EDIFICIO, FINCA CATALOGADA</li> <li>AN 2 NÚMERO DE CATALOGO</li> <li>--- ÁREA DE INFLUENCIA</li> </ul>	<b>EQUIPAMENTOS</b> <table border="1"> <tr><td>ADMINISTRATIVO</td><td>AD</td></tr> <tr><td>ASISTENCIAL</td><td>AS</td></tr> <tr><td>CEMITERIO</td><td>CM</td></tr> <tr><td>CULTURAL</td><td>CU</td></tr> <tr><td>DOCENTE</td><td>ED</td></tr> <tr><td>DEPORTIVO</td><td>DP</td></tr> <tr><td>RELIXIOSO</td><td>RE</td></tr> <tr><td>SANITARIO</td><td>SN</td></tr> <tr><td>SEN USO DEFINIDO</td><td>SD</td></tr> </table>	ADMINISTRATIVO	AD	ASISTENCIAL	AS	CEMITERIO	CM	CULTURAL	CU	DOCENTE	ED	DEPORTIVO	DP	RELIXIOSO	RE	SANITARIO	SN	SEN USO DEFINIDO	SD	<b>TITULARIDADE</b> <table border="1"> <tr><td>PÚBLICA</td><td>(Pb)</td></tr> <tr><td>PRIVADA</td><td>(Pv)</td></tr> </table>	PÚBLICA	(Pb)	PRIVADA	(Pv)
ADMINISTRATIVO	AD																									
ASISTENCIAL	AS																									
CEMITERIO	CM																									
CULTURAL	CU																									
DOCENTE	ED																									
DEPORTIVO	DP																									
RELIXIOSO	RE																									
SANITARIO	SN																									
SEN USO DEFINIDO	SD																									
PÚBLICA	(Pb)																									
PRIVADA	(Pv)																									



## PLAN XERAL DE ORDENACION MUNICIPAL

# BOIMORTO


equipo redactor:



**CEINSA**  
CERNE INGENIERIA, S.A.

director do equipo:

ENXENEIRO DE CAMIÑOS



ANGEL DELGADO CID


nº expediente:

**3.487/14**

dibuxou: RM    comprobou: FD

escala:

**1/ 2.000**



plano Nº:

**3.9.2**

fase:

plano: **ORDENACION NUCLEO RURAL**

data: MAIO 2006

PARROQUIA DE CORNEDA

**PAREDES**