




DELIMITACIÓN E AFECIÓN	SOLO DE NÚCLEO RURAL	PROTECCIÓN DE XACEMENTOS ARQUEOLÓXICOS	SISTEMAS XERAIS	SISTEMAS LOCAIS																						
<ul style="list-style-type: none"> ---+--- LÍMITE TERMO MUNICIPAL --- LÍMITE PARROQUIAL --- LIÑA DE SERVIDUME DE PROTECCIÓN DE CAUCES --- LIÑA DE POLICÍA DE CAUCES --- LIÑA LÍMITE DE EDIFICACIÓN --- LIÑA ELÉCTRICA DE MEDIA TENSIÓN --- LIÑA ELÉCTRICA DE ALTA TENSIÓN --- CAMIÑO DE SANTIAGO 	<ul style="list-style-type: none"> --- LÍMITE DE NÚCLEO RURAL --- NÚCLEO ORIXINARIO DENSO --- NÚCLEO ORIXINARIO DISPERSO --- EXPANSIÓN DE NÚCLEO 	<ul style="list-style-type: none"> --- ÁREA DE PROTECCIÓN INTEGRAL G.II-1. --- ÁREA DE RESPETO G.II-2. --- ÁREA DE CAUTELA G.III. 	<ul style="list-style-type: none"> --- EQUIPAMENTOS --- ESPAZOS LIBRES E ZONAS VERDES --- VIARIO 	<ul style="list-style-type: none"> --- EQUIPAMENTOS --- ESPAZOS LIBRES E ZONAS VERDES --- VIARIO 																						
	<ul style="list-style-type: none"> --- SOLO URBANIZABLE --- S.U.N. SOLO URBANIZABLE DELIMITADO 	<ul style="list-style-type: none"> --- EDIFICIO, FINCA CATALOGADA --- AN 2 NÚMERO DE CATALOGO --- ÁREA DE INFLUENCIA 	<ul style="list-style-type: none"> --- EQUIPAMENTOS 	<ul style="list-style-type: none"> --- TITULARIDADE 																						
		<ul style="list-style-type: none"> --- CATALOGO DE PATRIMONIO HISTÓRICO-ARTÍSTICO E ETNOGRÁFICO 	<table border="1"> <tr><td>ADMINISTRATIVO</td><td>AD</td></tr> <tr><td>ASISTENCIAL</td><td>AS</td></tr> <tr><td>CENTRAL</td><td>CM</td></tr> <tr><td>CULTURAL</td><td>CU</td></tr> <tr><td>DOCENTE</td><td>ED</td></tr> <tr><td>DEPORTIVO</td><td>DP</td></tr> <tr><td>RELIXIOSO</td><td>RE</td></tr> <tr><td>SANITARIO</td><td>SN</td></tr> <tr><td>SEN USO DEFINIDO</td><td>SD</td></tr> </table>	ADMINISTRATIVO	AD	ASISTENCIAL	AS	CENTRAL	CM	CULTURAL	CU	DOCENTE	ED	DEPORTIVO	DP	RELIXIOSO	RE	SANITARIO	SN	SEN USO DEFINIDO	SD	<table border="1"> <tr><td>PÚBLICA</td><td>(Pb)</td></tr> <tr><td>PRIVADA</td><td>(Pv)</td></tr> </table>	PÚBLICA	(Pb)	PRIVADA	(Pv)
ADMINISTRATIVO	AD																									
ASISTENCIAL	AS																									
CENTRAL	CM																									
CULTURAL	CU																									
DOCENTE	ED																									
DEPORTIVO	DP																									
RELIXIOSO	RE																									
SANITARIO	SN																									
SEN USO DEFINIDO	SD																									
PÚBLICA	(Pb)																									
PRIVADA	(Pv)																									



PLAN XERAL DE ORDENACION MUNICIPAL

BOIMORTO

equipo redactor:  CERNE INGENIERIA, S.A.	director do equipo:  ANXEL DELGADO CID	nº expediente: 3.487/14 data: MAIO 2006	escala: 1/2.000 plano Nº: 3.1.6
---	---	---	--

fase:
ORDENACION NUCLEO RURAL

PARROQUIA DE ANDABAO
PARAVICO