



| DELIMITACIÓNS E AFECCIÓNS  | SOLO DE NÚCLEO RURAL   | PROTECCIÓN DE XACEMENTOS ARQUEOLÓXICOS   | SISTEMAS XERAIS  | SISTEMAS LOCAIS   |    |             |    |           |    |          |    |         |    |           |    |           |    |           |    |                  |    |  |         |      |         |      |
|--|--|--|--|---|----|-------------|----|-----------|----|----------|----|---------|----|-----------|----|-----------|----|-----------|----|------------------|----|--|---------|------|---------|------|
| <ul style="list-style-type: none"> <li>---+--- LÍMITE TERMO MUNICIPAL</li> <li>--- LÍMITE PARROQUIAL</li> <li>--- LIÑA DE SERVIDUME DE PROTECCIÓN DE CAUCES</li> <li>--- LIÑA DE POLICÍA DE CAUCES</li> <li>--- LIÑA LÍMITE DE EDIFICACIÓN</li> <li>--- LIÑA ELÉCTRICA DE MEDIA TENSIÓN</li> <li>--- LIÑA ELÉCTRICA DE ALTA TENSIÓN</li> <li>--- CAMIÑO DE SANTIAGO</li> </ul> | <ul style="list-style-type: none"> <li>--- LÍMITE DE NÚCLEO RURAL</li> <li>--- NÚCLEO ORIXINARIO DENSO</li> <li>--- NÚCLEO ORIXINARIO DISPERSO</li> <li>--- EXPANSIÓN DE NÚCLEO</li> </ul> | <ul style="list-style-type: none"> <li>--- ÁREA DE PROTECCIÓN INTEGRAL G.II-1.</li> <li>--- ÁREA DE RESPETO G.II-2.</li> <li>--- ÁREA DE CAUTELA G.III.</li> </ul>   | <ul style="list-style-type: none"> <li>EQUIPAMENTOS</li> <li>ESPAZOS LIBRES E ZONAS VERDES</li> <li>VIARIO</li> </ul>  | <ul style="list-style-type: none"> <li>EQUIPAMENTOS</li> <li>ESPAZOS LIBRES E ZONAS VERDES</li> <li>VIARIO</li> </ul> |    |             |    |           |    |          |    |         |    |           |    |           |    |           |    |                  |    |  |         |      |         |      |
|  | <b>SOLO URBANIZABLE</b><br><ul style="list-style-type: none"> <li>--- S.U.N. SOLO URBANIZABLE DELIMITADO</li> </ul>  | <b>CATÁLOGO DE PATRIMONIO HISTÓRICO-ARTÍSTICO E ETNOGRÁFICO</b><br><ul style="list-style-type: none"> <li>--- EDIFICIO, FINCA CATALOGADA</li> <li>AN 2 NÚMERO DE CATALOGO</li> <li>--- ÁREA DE INFLUENCIA</li> </ul> | <b>EQUIPAMENTOS</b><br><table border="1"> <tr><td>ADMINISTRATIVO</td><td>AD</td></tr> <tr><td>ASISTENCIAL</td><td>AS</td></tr> <tr><td>CEMITERIO</td><td>CM</td></tr> <tr><td>CULTURAL</td><td>CU</td></tr> <tr><td>DOCENTE</td><td>ED</td></tr> <tr><td>DEPORTIVO</td><td>DP</td></tr> <tr><td>RELIXIOSO</td><td>RE</td></tr> <tr><td>SANITARIO</td><td>SN</td></tr> <tr><td>SEN USO DEFINIDO</td><td>SD</td></tr> </table> | ADMINISTRATIVO  | AD | ASISTENCIAL | AS | CEMITERIO | CM | CULTURAL | CU | DOCENTE | ED | DEPORTIVO | DP | RELIXIOSO | RE | SANITARIO | SN | SEN USO DEFINIDO | SD | <b>TITULARIDADE</b><br><table border="1"> <tr><td>PÚBLICA</td><td>(Pb)</td></tr> <tr><td>PRIVADA</td><td>(Pv)</td></tr> </table> | PÚBLICA | (Pb) | PRIVADA | (Pv) |
| ADMINISTRATIVO   | AD   |  |  |   |    |             |    |           |    |          |    |         |    |           |    |           |    |           |    |                  |    |  |         |      |         |      |
| ASISTENCIAL  | AS   |  |  |   |    |             |    |           |    |          |    |         |    |           |    |           |    |           |    |                  |    |  |         |      |         |      |
| CEMITERIO  | CM   |  |  |   |    |             |    |           |    |          |    |         |    |           |    |           |    |           |    |                  |    |  |         |      |         |      |
| CULTURAL   | CU   |  |  |   |    |             |    |           |    |          |    |         |    |           |    |           |    |           |    |                  |    |  |         |      |         |      |
| DOCENTE  | ED   |  |  |   |    |             |    |           |    |          |    |         |    |           |    |           |    |           |    |                  |    |  |         |      |         |      |
| DEPORTIVO  | DP   |  |  |   |    |             |    |           |    |          |    |         |    |           |    |           |    |           |    |                  |    |  |         |      |         |      |
| RELIXIOSO  | RE   |  |  |   |    |             |    |           |    |          |    |         |    |           |    |           |    |           |    |                  |    |  |         |      |         |      |
| SANITARIO  | SN   |  |  |   |    |             |    |           |    |          |    |         |    |           |    |           |    |           |    |                  |    |  |         |      |         |      |
| SEN USO DEFINIDO   | SD   |  |  |   |    |             |    |           |    |          |    |         |    |           |    |           |    |           |    |                  |    |  |         |      |         |      |
| PÚBLICA  | (Pb)   |  |  |   |    |             |    |           |    |          |    |         |    |           |    |           |    |           |    |                  |    |  |         |      |         |      |
| PRIVADA  | (Pv)   |  |  |   |    |             |    |           |    |          |    |         |    |           |    |           |    |           |    |                  |    |  |         |      |         |      |



## PLAN XERAL DE ORDENACION MUNICIPAL

# BOIMORTO


equipo redactor:



CEINSA  
CERNE INGENIERIA, S.A.

director do equipo:

ENXENHEIRO DE CAMIÑOS



ANGEL DELGADO CID

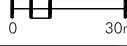
nº expediente:

**3.487/14**

dibuxou: RM    comprobou: FD

escala:

**1/ 2.000**



plano Nº:

**3.12.4**

fase:

plano: **ORDENACION NUCLEO RURAL**

PARROQUIA DE RODIEIROS

**QUIÑOY**

data: MAIO 2006